

DATOS TÉCNICOS RUTA

DISTANCIA
18 km

TEMPO ESTIMADO
5h 35min

ALTURA MÁXIMA
531m

ALTURA MÍNIMA
112 m

DESNIVEL ACUMULADO
505 m



Mapas IGN:25.000
188 I-III

MIDE

O M.I.D.E. valora de 1 a 5 puntos (de menos a máis) os seguintes aspectos de dificultade:

Medio	Itinerario	Desprazamento	Esfuerzo
1	2	2	3

Máis información:



turismo.ribeirasacra.org

www.wikiloc.com

www.aperoxa.es

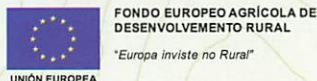




CONCELLO DE
A PEROXA

PR-G
179

GALICIA

RUTA DO RÍO MIÑO



galicia

MARCAS DE SENDEIRISMO

Camiño correcto

Camiño erróneo

Cambio de dirección

Deseñado por:

PANGEA

Ingeniería del Territorio

www.pangeaingenieria.es

Ruta sinalizada



1 mapa do percorrido
Escala: 1/40.000

PR-G 179

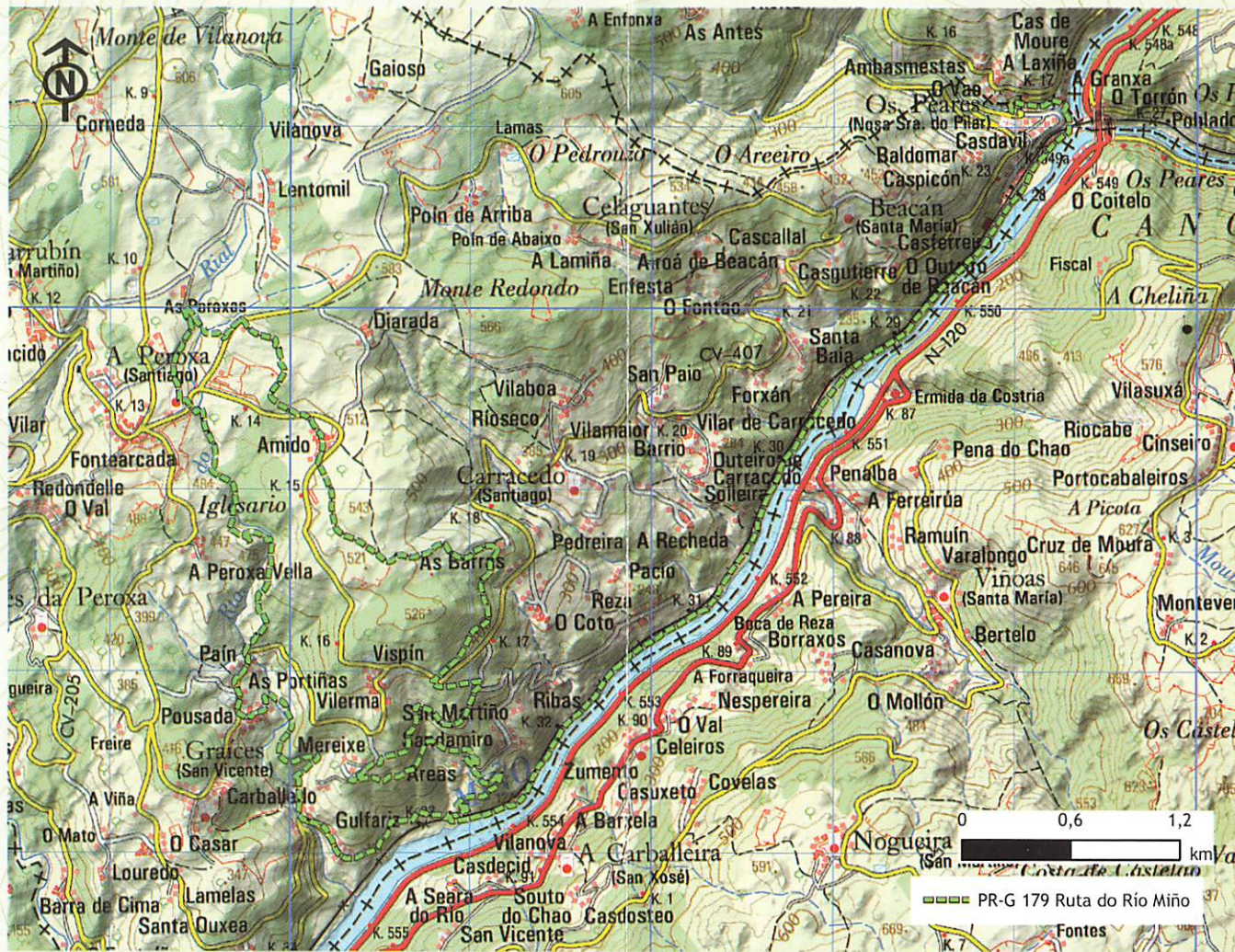
Ruta do Río Miño

Concello de A Peroxa

Ruta homologada no ano 2015



RUTA DO RÍO MIÑO



© Instituto Geográfico Nacional de España

Esta ruta divídese en dous tramos ben diferenciados; a zona que vai paralela o río Miño e a zona que percorre o interior do concello.

Se iniciamos o noso percorrido na praia fluvial de Peares, camiñaremos pola ribeira do Miño durante 5 km para despois iniciar o ascenso cara a Peroxa. Subindo por Gulfariz atravesaremos carballeiras e terras agrícolas, chegaremos á aldea de Pousada e continuaremos ata chegar ao Castelo da Peroxa. O castelo de orixe medieval está situado nun promontorio dende o que se divisa unha gran extensión de terreo.

Tras gozar do castelo e de seu entorno continuaremos 1 km ata a poboación da Peroxa, onde atoparemos todo tipo de servizos. O regreso por Amido consiste nun descenso suave, por pistas de terra, atravesando principalmente repoboacións de piñeiros ata chegar de novo ao río Miño.

Esta ruta se divide en dos tramos bien diferenciados; la zona que va paralela el río Miño y la zona que recorre el interior del ayuntamiento.

Si iniciamos nuestro recorrido en la playa fluvial de Peares, caminaremos por la ribera del Miño durante 5 km para después iniciar el ascenso hacia Peroxa. Subiendo por Gulfariz atravesaremos carballeiras y tierras agrícolas, llegaremos a la aldea de Posada y continuaremos hasta llegar al Castelo de A Peroxa. El castillo de origen medieval está situado en un promontorio desde el que se divisa una gran extensión de terreno.

Tras disfrutar del castillo y de su entorno continuaremos 1 km hasta la población de A Peroxa, donde encontraremos todo tipo de servizos. El regreso por Amido consiste en un descenso suave, por pistas de tierra, atravesando principalmente repoblaciones de pinos hasta llegar de nuevo al río Miño.



Castelo da Peroxa



O río Miño



Praia fluvial dos Peares

